






# Das Streckennetz in Abensberg

**Trail**   
Länge: 4,4 km  
Höhenmeter: 28 m




**Trail**   
Länge: 13,3 km  
Höhenmeter: 65 m

**Trail**   
Länge: 13,9 km  
Höhenmeter: 193 m

## Streckeninformation

-  Kennzeichnung des Trails
-  Tourenstartpunkt  
Eingangstafel
-  Station zum Dehnen  
und Kräftigen

## Schwierigkeitsgrad der Tour

-  Leichte Tour
-  Mittelschwierige Tour
-  Schwierige Tour

Kartengrundlage: Topographische Karte 1 : 25 000,  
Wiedergabe mit Genehmigung des Bayerischen  
Landesvermessungsamtes München, Nr. 1294/05

