




















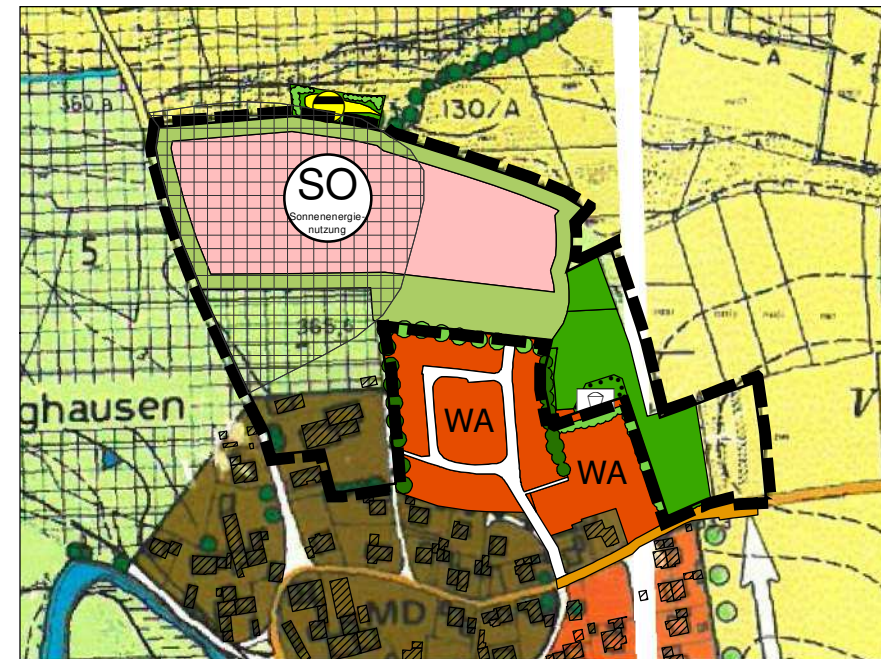


ZEICHENERKLÄRUNG

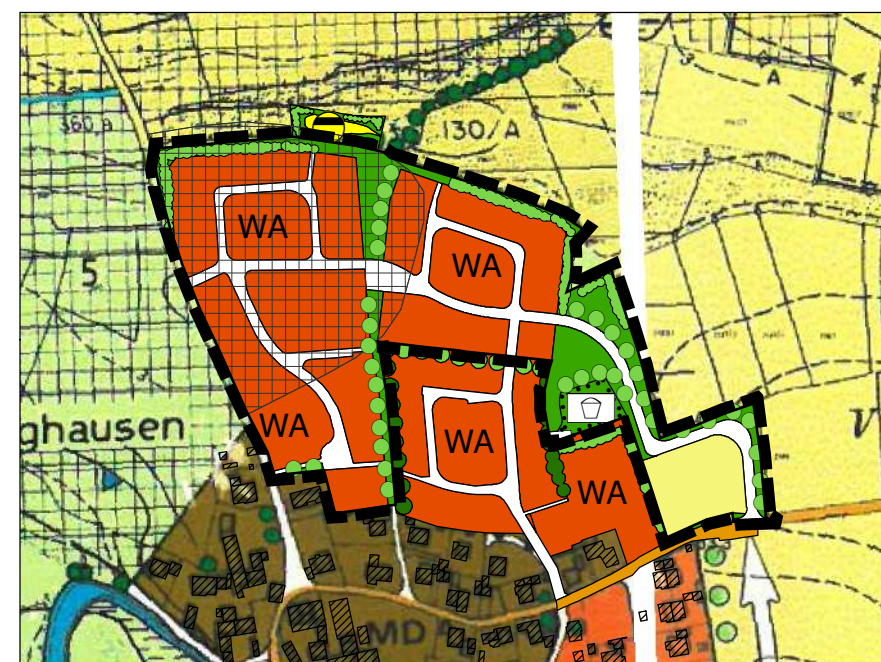
BESTAND FORTSCHREIBUNG

		GELTUNGSBEREICH DES DECKBLATTES
		ALLGEMEINES WOHNGEBIET
		DORFGEBIET
		SONDERGEBIET
		GEMEINBEDARFSFLÄCHE - GRÜNFLÄCHE
		GLIEDERNDE, ABSCHIRMENDE, ORTSGESTALTENDE GRÜN- UND FREIFLÄCHEN
		FLÄCHEN ZUM SCHUTZ; ZUR PFLEGE UND ZUR ENTWICKLUNG VON NATUR UND LANDSCHAFT UND EINGRÜNUNG
		GLIEDERNDE ORTS- UND LANDSCHAFTSBILDPRÄGENDE GRÜN- UND FREIFLÄCHEN; VON BEBAUUNG FREIZUHALTEN
		FEUCHTSTANDORT
		FLÄCHEN FÜR DIE LANDWIRTSCHAFT
		ÖRTLICHE STRASSENVERKEHRSFLÄCHEN
		SPIELPLATZ
		BÄUME, STRÄUCHER UND HECKEN
000/ A		AMPHIBIENSTANDORT
		AUFBAU BZW. STÄRKUNG DES BIOTOPVERBUNDES
		FLÄCHEN FÜR VER- UND ENTSORGUNGSEINRICHTUNGEN
		REGENRÜCKHALTEBECKEN
		FLIESSGEWÄSSER
		ÜBERSCHWEMMUNGSGEBIET
		BODENDENKMAL
2764		FLURGRENZEN MIT FLURNUMMERN
		GEBÄUDEBESTAND
		HÖHENLINIEN

FLÄCHENNUTZUNGSPLAN / LANDSCHAFTSPLAN - BESTAND



FLÄCHENNUTZUNGSPLAN / LANDSCHAFTSPLAN - FORTSCHREIBUNG



ORT: SCHWAIGHAUSEN - GEMARKUNG ABENSBERG M 1:5.000

ÄNDERUNG: AUSWEISUNG VON ALLGEMEINES WOHNGEBIET

FLÄCHENNUTZUNGSPLAN LANDSCHAFTSPLAN STADT ABENSBERG DECKBLATT NR. 32

STADT
LANDKREIS
REGIERUNGSBEZIRK

ABENSBERG
KELHEIM
NIEDERBAYERN

Verfahrensvermerke:

Änderungsbeschluss: vom 25.07.2019
 Beteiligung der Öffentlichkeit gemäß § 3 Abs. 1 BauGB: von 21.09.2021 bis 18.10.2021
 Beteiligung der Behörden gemäß § 4 Abs. 1 BauGB: von 21.09.2021 bis 18.10.2021
 Beteiligung der Öffentlichkeit und der Behörden gemäß §§ 3 und 4 Abs. 2 BauGB: von _____ bis _____
 Feststellungsbeschluss: vom _____

Genehmigung:

Das Landratsamt Kelheim hat die Fortschreibung des FNP/LP mit Bescheid vom _____ Nr. _____ gemäß § 6 BauGB genehmigt.

Kelheim,

.....

Inkrafttreten:

Das Deckblatt wurde am _____ gemäß § 6 Abs. 5 BauGB ortsüblich bekannt gemacht. Das Deckblatt ist damit rechtswirksam.

Abensberg,

.....
1. Bürgermeister

Planung	KomPlan Ingenieurbüro für kommunale Planungen Leukstraße 3 84028 Landshut Fon 0871/974087-0 Fax 0871/974087-29 E-Mail info@komplan-landshut.de Dipl. Ing. (FH) D. Maroski Landschaftsarchitektin F. Bauer
Planungsträger	Stadt Abensberg Stadtplatz 1 93326 Abensberg 
Maßstab	Planzeichnung M 1:5.000
Stand	02.08.2021 - Vorentwurf



Bearbeitung	Aug 2021	Alv
Geändert Anlass:		
20-1253_FNP/LP_D		